



1 Kurzbezeichnung:

Zum Schwanberg nach Wiesenbronn vom 21. - 22.09.2013

2 Allgemeine Tourenbeschreibung:

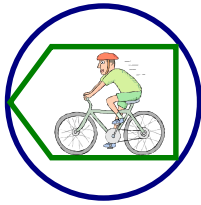
Die Radtour führt zunächst auf dem Radweg "Haßlachtal - ReicheEbrach" durch eine bezauberte Landschaft und Flußtäler über blühende Flur- und Wiesenwegen durch den Steigerwald in den Regierungsbezirk Unterfranken in das Weingebiet rund um dem Schwanberg bei Iphofen an den westlichen Ausläufern des Steigerwaldes nach Wiesenbronn, der "Rotweinsel". Mit wenigen Ausnahmen von Steigungen verläuft der Radweg immer auf ausgebauten Radwegen. Die Rückfahrt erfolgt über das mittelalterliche Prichsenstadt im Tal der Reichen Ebrach zurück.

3 detaillierte Touren- und Streckenbeschreibung:

Datum	Uhrzeit	Ort	Entfernung von Ort zu Ort in Km	Kum. Entfernung gesamt in Km
Beschreibung				
21.09.2013	08:00	Rothensand	0	0
Treffpunkt Gasthaus Fischer				
	10:30	Burghaslach	30	30

Eingebettet in eine reizvolle Hügel- und Tallandschaft im Regierungsbezirk Mittelfranken angrenzend an Unter- und Oberfranken im südlichen Steigerwald.





3 detaillierte Touren- und Streckenbeschreibung:

	11:30	Prühl	13	43
--	-------	--------------	----	----

Als Ortsteil gehört Prühl zum Markt Oberscheinfeld mit viel Natur, Idylle und Ruhe inmitten einer herrlichen Landschaft zwischen Nürnberg, Würzburg und Bamberg gelegen. Die Landschaft besticht durch ihre ungewöhnliche Vielfalt an Farben, Formen und seltenen Pflanzen und Tiere. Vielerorts trifft man noch auf Schlösser, Fachwerkbauten, alten Kirchen und Mühlen.

Mittagspause im Landgasthof "Zur Rose"




	13:00	Prühl	0	42
--	-------	--------------	---	----

Weiterfahrt

	14:15	Markt Einersheim	15	58
--	-------	-------------------------	----	----

Liegt am östlichen Rand des Weinlandkreises Kitzingen in der "Hellmitzheimer Bucht".





3 detaillierte Touren- und Streckenbeschreibung:

15:00 Iphofen

4

62

Iphofen, eine Weinstadt am Fuße des Schwanberges mit Kultur eingebettet in seinen erstklassigen Weinbergslagen. Die historische Stadt-Idylle verzaubert mit ihren Türmen, Toren - darunter das bekannte Rödelseer Tor, drei Kirchen und der erhaltenen Wehranlage und prachtvollen Bürgerhäuser. Ferner gibt es rundherum herrliche Wander- und Radwege, die keine Langweile aufkommen lassen. Neben en Weinbau ist die Gegend um Iphofen und den Schwanberg von einer geologischen Besonderheit geprägt, das Vorkommen großer Gipslagerstätten, der Firma Knauf Gips.





3 detaillierte Touren- und Streckenbeschreibung:

15:45

Schwanberg


2

64

Der Schwanberg ist ein beliebtes Wander- und Ausflugsziel und erhebt sich am westlichen Rand des Steigerwaldes bis zu einer Höhe von 474 m. Hoch oben über der Mainebene erhebt sich Schloss Schwanberg. Es folgt ein Anstieg über die gering befahrene Straße auf den Schwanberg zum Geo-ökologischen Lehrpfad bevor man mit einem weiten Ausblick bei guter Sicht bis zum Kreuzberg in der Rhön belohnt wird.

Führung durch den Geo-ökologischen Lehrpfad mit allen Wissenswerte rund um den Schwanberg mit kleiner Weinverköstigung und Winzerbrotzeit in den Weinbergen.





3 detaillierte Touren- und Streckenbeschreibung:

	18:00	Wiesenbronn	5	69
--	-------	--------------------	---	----

Wiesenbronn liegt inmitten einer traditionsreichen und geschichtsträchtigen Kulturlandschaft am Fußes des Schwanbergs. Die Übernachtung erfolgt im Weingasthof "Schwarzer Adler".

www.schwarzer-adler-wiesenbronn.de




22.09.2013	10:00	Wiesenbronn	0	0
------------	-------	--------------------	---	---

Rückfahrt

	10:45	Abtswind	10	10
--	-------	-----------------	----	----

An den westlichen Ausläufern des Steigerwaldes liegt inmitten der Weinberge und am Fußes des Friedrichsberg Abtswind, bekannt durch seinen Wein und Teekräuter. Der Weinanbau in Abtswind umfasst ca. 70 Hektar Rebfläche und hat eine lange Tradition.





3 detaillierte Touren- und Streckenbeschreibung:

11:15	Prichsenstadt	7	17
-------	----------------------	---	----

Mit seinen Fachwerkhäusern, engen Gassen, Türmen, Tore und einer umlaufenden Stadtmauer begibt man sich in die Welt des Mittelalters. Mit 9 Dörfern zusammen bildet man eine einzigartige Gemeinschaft, die "Dörfschätze".

Teilnahme an einer Historischen Stadtführung durch Prichsenstadt.



12:45	Prichsenstadt	0	17
-------	----------------------	---	----

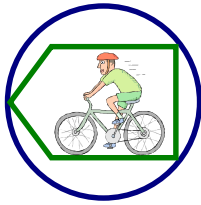
Weiterfahrt



13:30	Geiselwind	11	28
-------	-------------------	----	----

Steigerwaldgemeinde in Unterfranken und Herzstück im Drei-Franken-Eck im Tal der Reichen Ebrach gelegen, umgeben von 15 Gemeindeteilen und ausgedehnten Wäldern. Vielen Besuchern ist Geiselwind bekannt durch das Freizeitland oder als Truck- und Country-Treff ein Begriff. Kunsthistorisch betrachtet hat der Ort einiges zu bieten.

Mittagspause in einem Landgasthof.





3 detaillierte Touren- und Streckenbeschreibung:			
15:00	Geiselwind	0	28
Weiterfahrt im Tal der ReichenEbrach			
			
16:00	Schlüßelfeld	12	40
Mittelalterliche Kleinstadt im Regierungsbezirk Oberfranken mit schönen fränkischen Marktplatz, Marienkirche und denkmalgeschütztes Altstadtensemble.			
			
18:00	Rothensand	29	69
Ankunft			
			138
Gesamt Tourenkilometer			

4 sonstige Bemerkungen und Hinweise:

Anmeldungen bei Helmut Kupfer, Kleinbuchfeld 18, 96114 Hirschaid, Tel. 09543/3996 sind verbindlich durch Überweisung bis 31.01.2013 vorzunehmen. Kosten für 1 Übernachtung mit Frühstück und Stadtbesichtigung in Prichsenstadt € 45,00/55,00 pro Person im DZ/EZ. Die Kosten für die Weinbergführung und einer Verköstigung kommen noch vor Ort zusätzlich hinzu.