



1 Kurzbezeichnung:

**ItzgrundRadweg ab Coburg
 am
 04.08.2013**

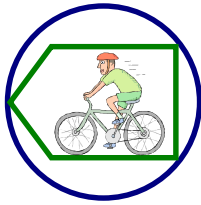
2 Allgemeine Tourenbeschreibung:

Der ItzgrundRadweg verbindet das Maintal nahe Rattelsdorf mit dem Coburger Land und verläuft im Tal der Itz entlang der Ausläufer der Hassberge und der Fränkischen Alb. Bis auf kurze Abschnitte mit wassergebundener Wegoberfläche führt der Radweg auf asphaltierten Wegen durch den Itzgrund mit reizvollen Fachwerkhäusern. Die Route verläuft überwiegend eben mit kurzen leichten Steigungen bzw. Abfahrten und zum Maintal hin insgesamt abfallend. Entlang der „Itz“ reihen sich saftig grüne Wiesen, fruchtbare Äcker und bewaldete Höhenzüge – Natur pur! Hier nistet der Storch.



3 detaillierte Touren- und Streckenbeschreibung:

Datum	Uhrzeit	Ort	Entfernung von Ort zu Ort in Km	Kum. Entfernung gesamt in Km
Beschreibung				
04.08.2013		Rothensand	0	0
Treffpunkt Gasthaus Fischer Gruppe 1 (10 Personen): 07:45 Uhr Gruppe 2 (10 Personen): 08:45 Uhr				
	08:17	Hirschaid	6	6



3 detaillierte Touren- und Streckenbeschreibung:

Abfahrt der 1. Gruppe am Bahnhof nach Coburg mit Stadtbesichtigung.

Abfahrt 09:17 Uhr der 2. Gruppe am Bahnhof nach Coburg schließt sich dann der Stadtführung zur Veste Coburg mit an.

09:30 Coburg

0

0

Stadtführung und Stadtbesichtigung mit Besuch der Veste.

Coburg besitzt ein historisches Stadtbild mit Resten mittelalterlicher Befestigungsanlagen, spätgotischen Bürgerhäusern, Veste Coburg und das Schloss Ehrenburg sowie einer Vielzahl von Kirchen und Museen.



11:30 Coburg

0

0

Start der Radtour auf dem ItzgrundRadweg in Richtung Bamberg.



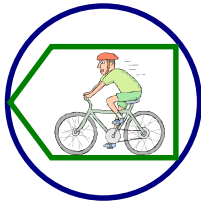
12:15 Großheirath

13


19

Die Gemeinde Großheirath liegt südlich von Coburg und besteht aus den so genannten Grunddörfern (Großheirath, Rossach, Buchenrod) im Tal der Itz entlang der B 4 und den drei Eigensdörfern (Watzendorf, Gossenberg, Neuses a.d. Eichen), die auf dem Höhenzug westlich des Tales liegen.





3 detaillierte Touren- und Streckenbeschreibung:			
	13:15	Mürsbach	36
<p>Beim oberfränkischen Bezirksentscheid „Unser Dorf hat Zukunft - Unser Dorf soll schöner werden“ im Jahr 2011 wurde Mürsbach mit Gold ausgezeichnet. Eingebettet zwischen Tälern und sanften Höhen liegt eines der malerischsten Dörfern des unteren Itzgrundes - Mürsbach, das von einer "reichen, vielgestaltigen fachwerklichen Baukunst, sowie historischen Kleinodien" gekennzeichnet ist.</p> <p>Mittagspause in der Brauerei und Gasthaus Schmitt</p>			
	14:45	Mürsbach	36
Weiterfahrt			
	15:15	Rattelsdorf	41
<p>Rattelsdorf ist die nördlichst gelegene Gemeinde im Landkreis Bamberg. Der Markt grenzt an folgende Landkreise an. Im Osten an den Landkreis Lichtenfels. Im Norden an den Landkreis Coburg. Im Westen an den Landkreis Haßberge. Das Gemeindegebiet Rattelsdorf erstreckt sich entlang der Bundesstraße 4. Schön restaurierte Fachwerkhäuser prägen den Ortskern von Rattelsdorf. Sehenswert die Turmspitzen vom spätmittelalterlichen Torturm mit barocker Kuppel und Kirchturm.</p>			
	16:15	Bamberg	56
	18:00	Hirschaid	69
	18:30	Rothensand	75
Rückankunft			



3 detaillierte Touren- und Streckenbeschreibung:

--	--	--	--	--

4 sonstige Bemerkungen und Hinweise:

Anmeldungen bei Helmut Kupfer, Kleinbuchfeld 18, 96114 Hirschaid, Tel. 09543/3996 sind verbindlich durch Überweisung der Kosten vorzunehmen.
Kosten für Bahnfahrt incl. Radfahrkarte € 13,00.
zzgl. Kosten für die Stadtführung € 3,50/€ 2,00