




Fitness tour

Vom Veits- zum Staffelberg

R2 Ebensfeld ▶ St. Veits-Kapelle ▶ Naturfreundehaus Am Dornig ▶ Loffeld/Staffelberg ▶ Bad Staffelstein **R2**

120



Verkehrsverbund Großraum Nürnberg

Stand: 24.3.2016

Vom Veits- zum Staffelberg

Entfernung: ca. 15 km Dauer: ca. 4,5 Std.

Vorwort

Hinweis: Schienenersatzverkehr mit Bussen im Abschnitt Lichtenfels-Bamberg wegen Streckensperrung vom 11.1.2016, 22 Uhr, bis 4.9.2016, 5 Uhr!

Mit dem Staffelberg und dem Veitsberg (Arnsberg) führt diese Wanderung über zwei der höchsten Erhebungen im Oberen Maintal. Nimmt man beide Gipfel in Angriff, ist schon etwas Kondition gefordert, aber auch eine Umgehung des Berges der Franken ist machbar. Belohnt wird man auf jeden Fall an vielen Stellen mit herrlichen Panoramablicken – weshalb dieser Landstrich zurecht oft als „Gottesgarten am Obermain“ bezeichnet wird.



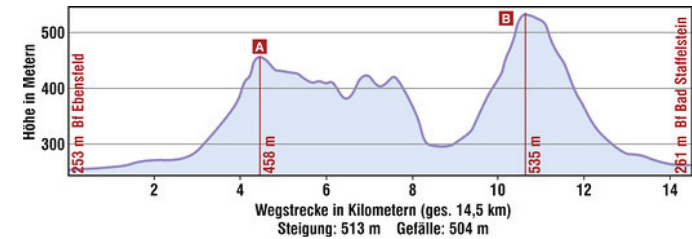
Blick auf Kloster Banz

Karte



Karte am Ende des Dokuments in höherer Auflösung.

QR-Code scannen und GPS aufs Smartphone laden.



Wegbeschreibung

Aus Richtung Bamberg kommend geht es ein Stück am Bahnsteig zurück, am Ende links ab und hinunter zur Bahnhofstraße. Unten dann gleich rechter Hand über die erste Kellbachbrücke. Die **R8** führt uns zielsicher bachaufwärts, an der Kirche vorbei und zur Staatsstraße, die durch **Ebensfeld** verläuft. Hier nach links über die Brücke und gleich wieder rechts (Oberer Kellbachdamm), man kann der **R8** weiter blind vertrauen. Wieder nahe am Bachbett queren wir zweimal den Kellbach, bevor es dann nach einem Rechtsbogen am Ortsrand an einer Hecke entlang hinaus auf die Felder geht. Der Veitsberg erstmals vor uns im Fokus. Beim folgenden Quersträßchen orientieren wir uns an der **Wandertafel** der Wanderregion Obermain und weiter an der **R8**. Ab hier nun auf dem Veitsberg-Höhenweg mit dem Ziel St.-Veits-Kapelle 3,2 km nach links.

Bald vorsichtig schräg links über die nach Prächting führende Straße und nach wenigen Metern weiter mit der 8 rechts ab in ein Teersträßchen. An den beiden Holzwegweisern sind unsere ersten beiden Etappenziele – **Veitsberg** (3,0 km) und **Naturfreundehaus** (5,5 km) – ausgewiesen.

Vorbei an der im Jahr 1974 erbauten **Marienkapelle**, rückt nach einem Linksknick der 539 m hohe Staffelberg dominant in den Blickpunkt. An der anschließenden geteerten Kreuzung rechts ab, zuerst unter der Hochspannungsleitung und bald der A 73 hindurch. Danach links an einer gefassten Quelle vorbei, beginnt mit jedem Schritt der Anstieg zum 460 m hohen Veitsberg mit der von mächtigen Linden umgebenen St.-Veits-Kapelle. Der weiter geteerte Untergrund stört wenig, denn vor uns breitet sich ein herrliches Panorama aus. Links: Kloster Banz, vor uns: Staffel- und Veitsberg, hinter uns: der Blick zurück über Ebensfeld hinaus.



Nach einem Rastplatz mit Sitzgruppe und hohem Steinmarterl geht es nach dem anschließenden Wanderparkplatz über eine Querstraße. Der alten **8er-Beschilderung** nach: nun geradeaus leicht ansteigend in das Landschaftsschutzgebiet hinein. Nach dem eingezäunten **Wasserhochbehälter** wechselt endlich der Bodenbelag und wir schreiten bei einer Schranke geradewegs auf dem Schotterweg in den Wald hinein.

An der folgenden Kreuzung abermals geradeaus, führt ein Waldpfad weiter stetig aufwärts und mündet in einem breiten Querweg. Dort nun links und gleich beim ersten Abzweig – gewohnt gut ausgeschildert – rechts. Der letzte, steile Anstieg auf das Hochplateau des Ansberges, im Volksmund aber auch **Veitsberg** genannt, hat es in sich. Oben auf dem ca. 460 m hohen Ebensfelder Hausberg, einst keltische Opferstätte, angekommen, werden wir aber durch herrliche Ausblicke über das **Obere Maintal** mehr als belohnt (km 4,2).






Der Veitsberg

Die einst keltische Opferstätte, auf dem sich heute die St.-Veit-Kapelle erhebt, war der Sitz eines edelfreien Geschlechts, das mit einem Gazwin de Ansporc 1087 erstmals erwähnt wird. Die barocke St.-Veit-Kapelle liegt eingebettet in einem uralten Lindenhain auf der Kuppel des Ansberges, der ähnlich beherrschend wie der nahe Staffelberg über dem Maintal aufsteigt. Quelle: Tourismusverein Ebensfeld



Rechts neben der mit einem **uralten Lindenhain**, der größten geschlossenen Lindengruppe Europas, umgebenen Kapelle weisen uns erneut die hölzernen Wegweiser wieder abwärts. Ein breiter Schotterweg verläuft angenehm zwischen den Wiesen, dann am Waldrand entlang abwärts. Auch hier eröffnen sich weitreichende Ausblicke Richtung Süden, unterhalb dann der Weiler Dittersbrunn. Der Weg mündet in ein wenig befahrenes Sträßchen. Ihm folgen wir die 1,3 km nach links zunächst quer zum Hang, dann durch **Sträublingshof** und nach einem Linksbogen rechts hoch bis zum **Naturfreundehaus Am Dornig** (km 6,5).

Nach der Einkehr nicht wieder nach unten, sondern rechter Hand vor zur Wandertafel und ein Stück geradeaus. Ein „Stell dich ein“ der Wanderwege erwartet uns bei der folgenden X-Kreuzung. Franken-  und Jakobsweg , der Main-Donau-Weg  und zahlreiche örtliche Wanderwege kreuzen hier. Wir fädeln nach links ein und halten uns die vor uns liegenden 3,4 km bis hinauf zum Berg der Franken an die beiden Fernwegezeichen.

Im leichten Linksbogen abwärts, mündet der Weg in ein Pflastersträßchen, steigt nach rechts leicht an und führt im Rechtsbogen wieder abwärts. Rechter Hand geben **Infotafeln** über die Entdeckungen auf den Spuren der Kelten Auskunft. Kurz danach: **Achtung** – links ab leiten uns die Markierungen in einen Wiesenweg und auf den nahen Waldrand zu. Dahinter thront der Staffelberg. Je nach Jahreszeit trifft man hier manchmal auf „Gegenverkehr“ oder einen mit Bärlauch übersäten Waldboden.



Der talwärts führende Waldpfad mutiert zum Hohlweg. Unten geht es dann im Dornigweg direkt hinein nach **Loffeld** und vor zur **Lauterbrücke**, an der sich wahrscheinlich „die Geister oder die Wege scheiden“. Hinauf zum Staffelberg oder unten herum direkt nach Bad Staffelstein?

Vielleicht hilft ein Schluck süffiges Staffelsteiner Bier im Bräustüberl oder in der Hopfenstube der Staffelberg-Bräu bei der Entscheidungsfindung. Dazu noch vor der Brücke links und gleich in die nächste Straße wieder links einbiegen (km 8,4).




Zwei Möglichkeiten für den Weg nach Bad Staffelstein bieten sich an:

a) Direkt, unterhalb des Staffelberges (4,6 km)

Dann nicht wieder zurück zur Lauterbrücke, sondern von der Brauerei aus in Gegenrichtung zum Ortsausgang, auch hier über ein Brücklein und bei der folgenden Gabelung rechts ab und am Waldrand entlang (**Brauerei-Weg 3**). Bei der ersten Verzweigung der Wege halten wir uns rechts – der **Brauerei-Weg 3** verlässt uns nach links. Am Ende der Straße, „Am Schulhaus“, queren wir in **Horsdorf** wieder die Lauter. Kurz links, dann wieder rechts in die Wiesnergasse, erreichen wir nach einem Linksbogen die links nach Bad Staffelstein führende Staatsstraße. Geradewegs drüber, die  übernimmt die Führung schräg nach links auf den noch 2,5 km langen Weg zum **Bahnhof in Bad Staffelstein**.

In sanften Bögen nach oben, dann nach einem Linksschwenk durch ein Waldstück, ergeben sich die ersten Blicke auf die Adam-Riese-Stadt. Unterhalb des **Staffelbergfelsens** treffen wir bald auf den vom Gipfel her kommenden Querweg, in den wir links abbiegen (Einfädelpunkt in die Variante b).


b) Über den Staffelberg nach Bad Staffelstein (5,8 km)


Dann geben u. a. weiter der Franken- , Main-Donau-  und der Jakobsweg  nach der **Lauterbrücke** kurz nach rechts und im Linksbogen weiter im Löwentalweg die Richtung vor. Zunächst über, dann unter die nach Staffelstein führende Straße, leiten uns die zahlreichen Markierungen zunächst rechts, dann gleich wieder links. Ab hier beginnt der knackige Anstieg hoch zum Gipfelplateau. Oben angekommen, halten wir uns links und genießen nach einer kurzen Verschnaufpause die ersten Ausblicke.

Leicht ansteigend laufen wir zunächst an der „**Querkeles Höhle**“, die auch nach einem kurzen Abstieg von unten begangen werden kann, vorbei. Weiter auf die **Frankenfahne** zu, eröffnet sich erneut der eindrucksvolle Ausblick zurück zum Veitsberg, hinüber zum **Kloster Banz** und zur **Basilika Vierzehnheiligen**.



Wieder nach unten, bietet sich in der Staffelberg-Klause mit Biergarten und rund um die **Adelgundis-Kapelle** eine schöne Rastmöglichkeit an.

Auf dem Weg nach unten und weiter bis zum Bahnhof Staffelstein halten wir uns konsequent an das  des Main-Wanderweges. An den zahlreichen Infotafeln vorbei, ignorieren wir die beiden Abzweige nach rechts und schlendern im Linksbogen gemütlich abwärts. Nach dem Abstecher links zum **Viktor-Scheffel-Denkmal** (Dichter des Frankenliedes) geht es flankiert von zwei Wiesen bald über einen Querweg. Danach schlängelt sich der Weg stetig ab-

wärts, dann am Kriegerdenkmal vorbei und geradeaus nach unten. Von Links gesellt sich bald die  zu uns (Einfädelpunkt der Variante a).

Es geht weiter nach unten, dann kurz rechts, gleich wieder links über die **A 73** und bis zum Ortsrand von **Bad Staffelstein**. Gerdewegs in der Viktor-von-Scheffel -Straße am Friedhof vorbei, heißt es bei der Ampelanlage links abbiegen (Lichtenfelser Straße) und vor zum **Marktplatz** mit den zwei am meisten fotografierten Motiven der Stadt: dem schmucken **Fachwerk-Rathaus** und dem **Nepomuk-Brunnen**. Gegenüber: die Tourist-Information.



Mehr Informationen, unter anderem auch zu den zahlreichen Einkehrmöglichkeiten in der Adam-Riese-Stadt, erhalten Sie direkt beim:

Kur & Tourismus Service

Bahnhofstraße 1, 96231 Bad Staffelstein

Tel. 09573 33120, Fax 09573 331233

Geöffnet: November bis März: Mo.–Fr. von 8–17 Uhr;

April bis Oktober: Mo.–Fr. von 8–18 Uhr, Sa. von 10–12 Uhr

Internet: www.bad-staffelstein.de

Rechts ab in die **Bahnhofsstraße**, es sind dann gute 10 Minuten bis zum Bahnhof .

Einkehren

Bitte informieren Sie sich in Ihrem eigenen Interesse vorab über die aktuellen Öffnungszeiten und Ruhetage. Korrekturen können an freizeit@vgn.de gemailt werden.

Bad Staffelstein (Staffelberg)

Staffelberg-Klause

Auf dem Staffelberg, 96231 Bad Staffelstein (Staffelberg)

Tel: 09573 5437

E-Mail: staffelbergklause@t-online.de

Apr.-Okt.: täglich außer Di. 10-22 Uhr.

Dez.-März: nur an den Wochenenden, Fr. ab 14 Uhr, Sa. ab 12 Uhr, So. ab 9 Uhr.

Betriebsurlaub: Nov.

In der Klause Hundeverbot

Ebensfeld

Haus am Dornig

Sträublingshof 6, 96250 Ebensfeld

Tel: 09573 6555

Geöffnet täglich ab 11 Uhr, Ruhetag Mittwoch

Loffeld

Staffelberg-Bräu

Mühlteich, 96231 Loffeld

Tel: 09573 5925

E-Mail: info@staffelberg-braeu.de

www.staffelberg-braeu.de

Ruhetag: Montag

Fehler in der Tourenbeschreibung?

Korrekturen können an freizeit@vgn.de geschickt werden. Für jede Mithilfe unsere Tipps so aktuell wie möglich zu halten besten Dank!

VGN-App








VGN Fahrplan & Tickets für Android, iOS und Windows Phone - mit Fahrplanauskünften, Fußwegekarten und Preis- und Tarifangaben für die gewählte Verbindung.

www.vgn.de/mobil/apps oder in den App Stores

http://www.vgn.de/wandern/vom_veitsberg_zum_staffelberg

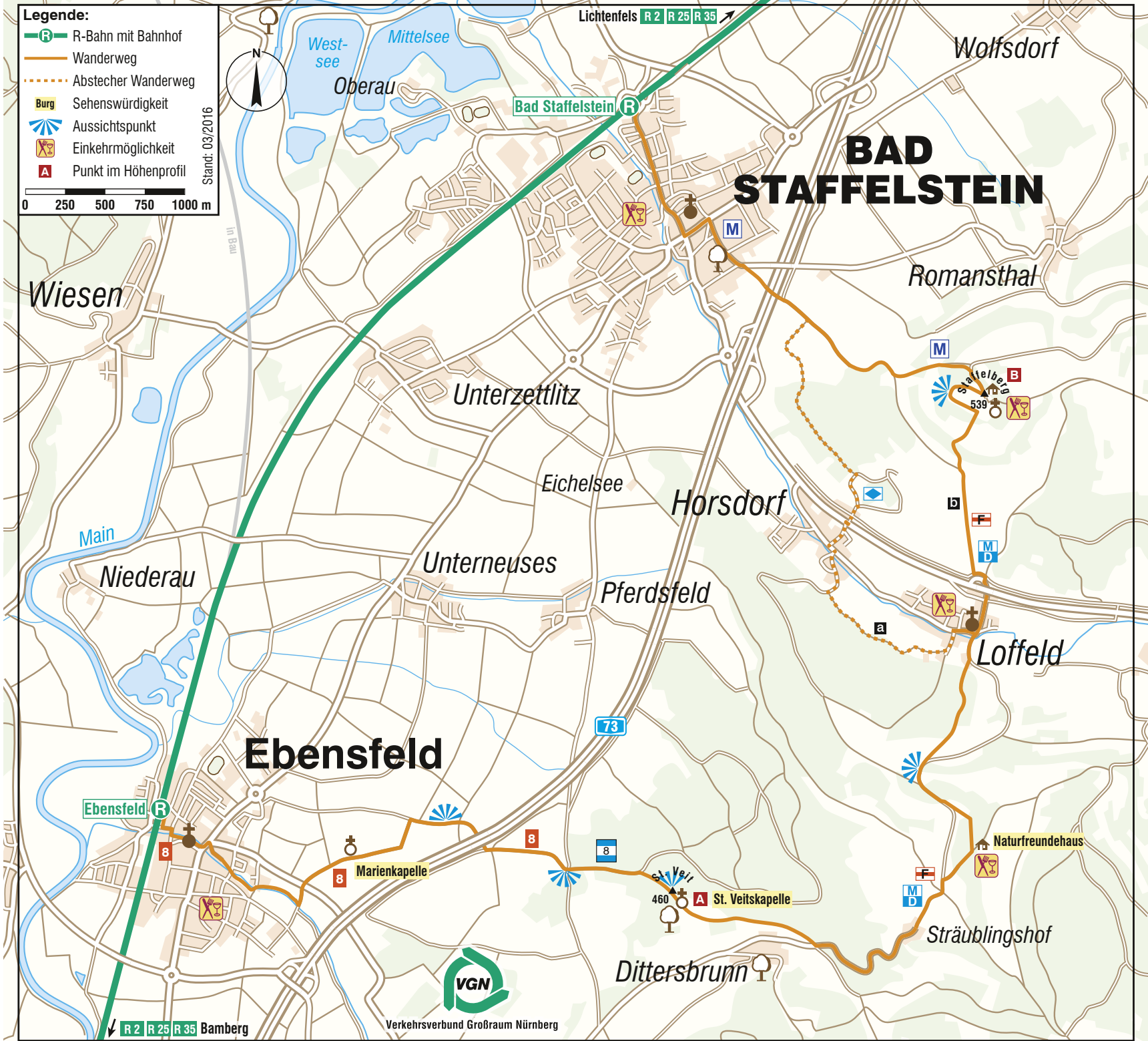
Copyright VGN GmbH 2016

Legende:

-  R-Bahn mit Bahnhof
-  Wanderweg
-  Abstecher Wanderweg
-  Burg
-  Aussichtspunkt
-  Einkehrmöglichkeit
-  Punkt im Höhenprofil

Stand: 03/2016

0 250 500 750 1000 m



Verkehrsverbund Großraum Nürnberg

R 2 R 25 R 35 Bamberg

Lichtenfels R 2 R 25 R 35