

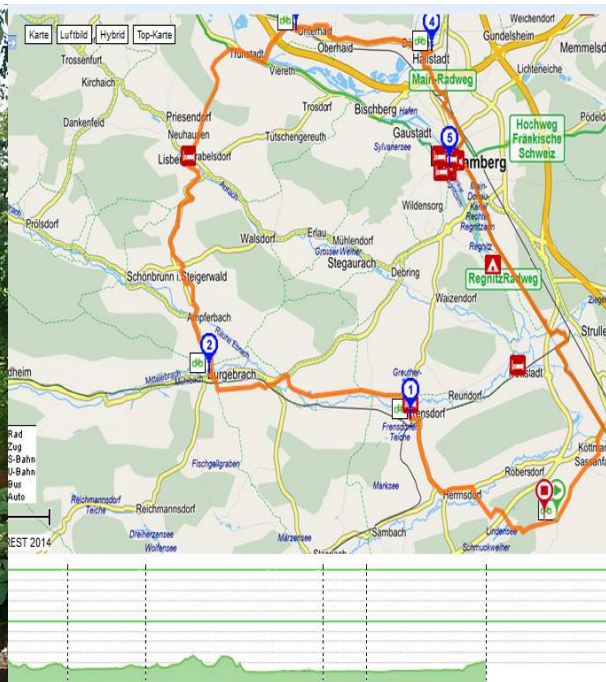



1 Kurzbezeichnung:

historische Kellergasse am 12.07.2015

2 Allgemeine Tourenbeschreibung:

Die Tour führt auf der westlichen Route der Brauerei- und Bierkellertour von der Reichen Ebrach zur Rauhen Ebrach nach Burgebrach zum östlichen Eingangstor in den Steigerwald. Auf dem sehr gut ausgebauten Radwanderwegenetz und ausgeschilderten Radwegen gibt es viel zu entdecken. Eine der Attraktionen im Steigerwald ist die Vielfalt der Brauereien mit ihren Biergärten. Dann geht es in das Tal der Aurach nach Lisberg und Trabelsdorf. Nach einem Berganstieg hat man auf dem Höhenrücken einen herrlichen Rundumblick in den Steigerwald und erreicht schließlich das im Maintal gelegene Ziel, die Unterhaider historische Kellergasse. Gesamtstrecke 70 Kilometer.





3 detaillierte Touren- und Streckenbeschreibung:

Datum	Uhrzeit	Ort	Entfernung von Ort zu Ort in Km	Kum. Entfernung gesamt in Km
Beschreibung				
19.04.2015	08:00	Rothensand	0	0
Treffpunkt und Abfahrt Gasthaus Fischer				
	10:00	Burgebrach	21	21

Der Markt Burgebrach liegt am östlichen Rand des Steigerwaldes und darf sich daher zu Recht als „Tor zum Steigerwald“ bezeichnen. Gemeinsam mit den Gemeinden Schönbrunn, Lisberg und Priesendorf bilden diese die Bierecke im östlichen Steigerwald.



Bierecke im Steigerwald

Brauereivielalt und Radgenuss im Steigerwald

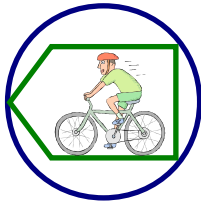


Brauerei und Bierkeller Tour

Bierige Erlebnisse und Radgenuss pur

	10:45	Lisberg-Trabeldorf	8	29
--	-------	---------------------------	---	----

Die Burg Lisberg - eine der ältesten Burgen in Franken - wurde zum ersten Mal in einer Schenkungsurkunde des Jahres 820 erwähnt. Der älteste Bau der Burg ist der romanische Bergfried, der das Burgverließ beherbergt. Durch geschickte Politik erreichten die Lisberger, dass die Burg nie zerstört wurde.



3 detaillierte Touren- und Streckenbeschreibung:




Schloss Trabelsdorf um 1700 erbaut.

	12:00	Unterhaid	11	40
--	-------	------------------	----	----

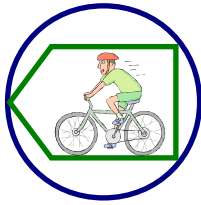
Unterhaid liegt 9 km nordwestlich von Bamberg im Maintal am Südhang der Hassberge. Es ist der östlichste Ort in Oberfranken, in dem noch Weinbau betrieben wird. Wein- und Bierfranken treffen hier zusammen.



Besuch und Einkehr in der historischen Kellergasse. Die Unterhaider Kellergasse entstand aus diesem Zusammenhang und umfasst heute noch 29 Einzelkeller sowie einen Sommerkeller der ansässigen Brauerei (ehemals Klarman, heute Gambrinus-Bräu) mit Kellerhaus, Kegelbahn und zwei Terrassen. Dank der Forschungsarbeit des Bayerischen Landesamtes für Denkmalpflege und der finanziellen Unterstützung durch die Deutsche Stiftung Denkmalschutz konnte das einmalige Ensemble bis 2012 wiederhergestellt werden.



Die Rückfahrt erfolgt auf dem WeinRadweg über Oberhaid, Dörfleins und Hallstadt nach Bamberg. Kann es etwas Schöneres geben, als eine vom Weinanbau geprägte Kulturlandschaft per Rad kennen zu lernen?



3 detaillierte Touren- und Streckenbeschreibung:

Auf dem "Weinradweg lässt sich die Vielfalt der Region mit allen Sinnen erleben: Das herrliche Maintal mit saftigen Wiesen und steilen Weinbergen, umrahmt von sanften Höhenzügen des Steigerwaldes und der Haßberge. Dazwischen immer wieder idyllische fränkische Städtchen mit typischen Fachwerksbauten und stolzen Kirchen.



	15:00	Hallstadt	7	47
--	-------	------------------	---	----

	15:30	Bamberg	6	53
--	-------	----------------	---	----

Auf dem Mainradweg erreicht die Tour den Bamberger Norden bei Gaustadt. Die Tour führt dann durch den ERBA-Park der Landesgartenschau 2012 zum Radweg am MainDonauKanal. Der Park auf dem ehemaligen Gelände der Gartenschau blieb zu großen Teilen erhalten und ist seit Frühjahr 2013 wieder frei zugänglich.


Besonders die fünf tollen Spielplätze sind für Kinder eine Riesenattraktion. An der nördlichen Inselfspitze der beiden Regnitzarme gelegen bildet das Gelände dann ein Pendant zum historisch gewachsenen Stadtpark Hain im Süden der Stadt. Umgeben von zwei Flussarmen, an der Spitze der Bamberger Innenstadt, liegt das weitläufige Gelände der ehemaligen Baumwollspinnerei Erlangen Bamberg (ERBA). Die unvergleichliche Insellage und der Charme der noch vorhandenen Industriedenkmäler aus dem 19. Jahrhundert bilden den Rahmen für ein nachhaltiges städteplanerisches Konzept - die ERBA-Insel.



	17:00	Rothensand	17	70
--	-------	-------------------	----	----

Rückankunft und Ende Radtour

--	--	--	--	--



3 detaillierte Touren- und Streckenbeschreibung:

4 sonstige Bemerkungen und Hinweise:

Zwischenpausen erfolgen regelmäßig bzw. größere Einkehrpausen werden vor Ort festgelegt, sofern nichts angegeben ist. Dadurch kann sich der Zeitablauf ändern.

Anmeldung auf der Homepage online.

Weitere und nähere Informationen bei Helmut Kupfer, Kleinbuchfeld 18, 96114 Hirschaid, Telefon: 09543/3996, E-Mail: Helmut.Kupfer@t-online.de, Internet: Radfahrfreunde-online.de