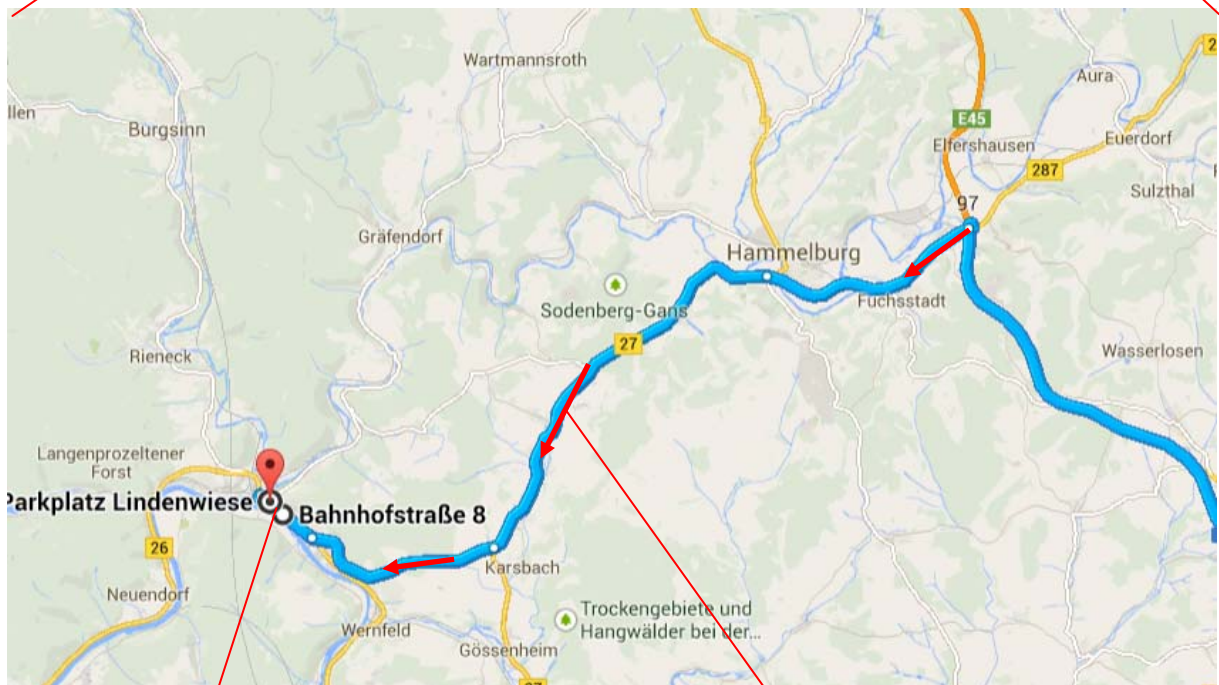
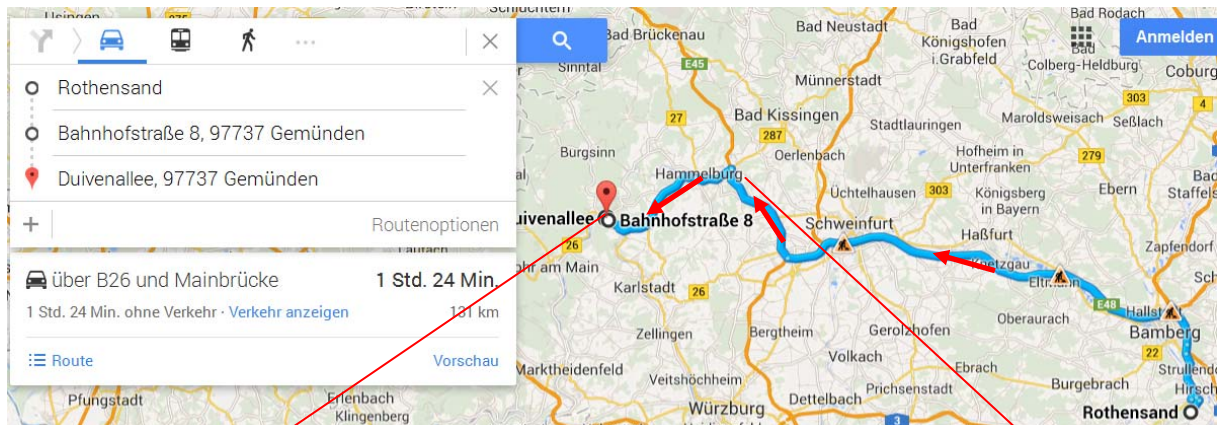


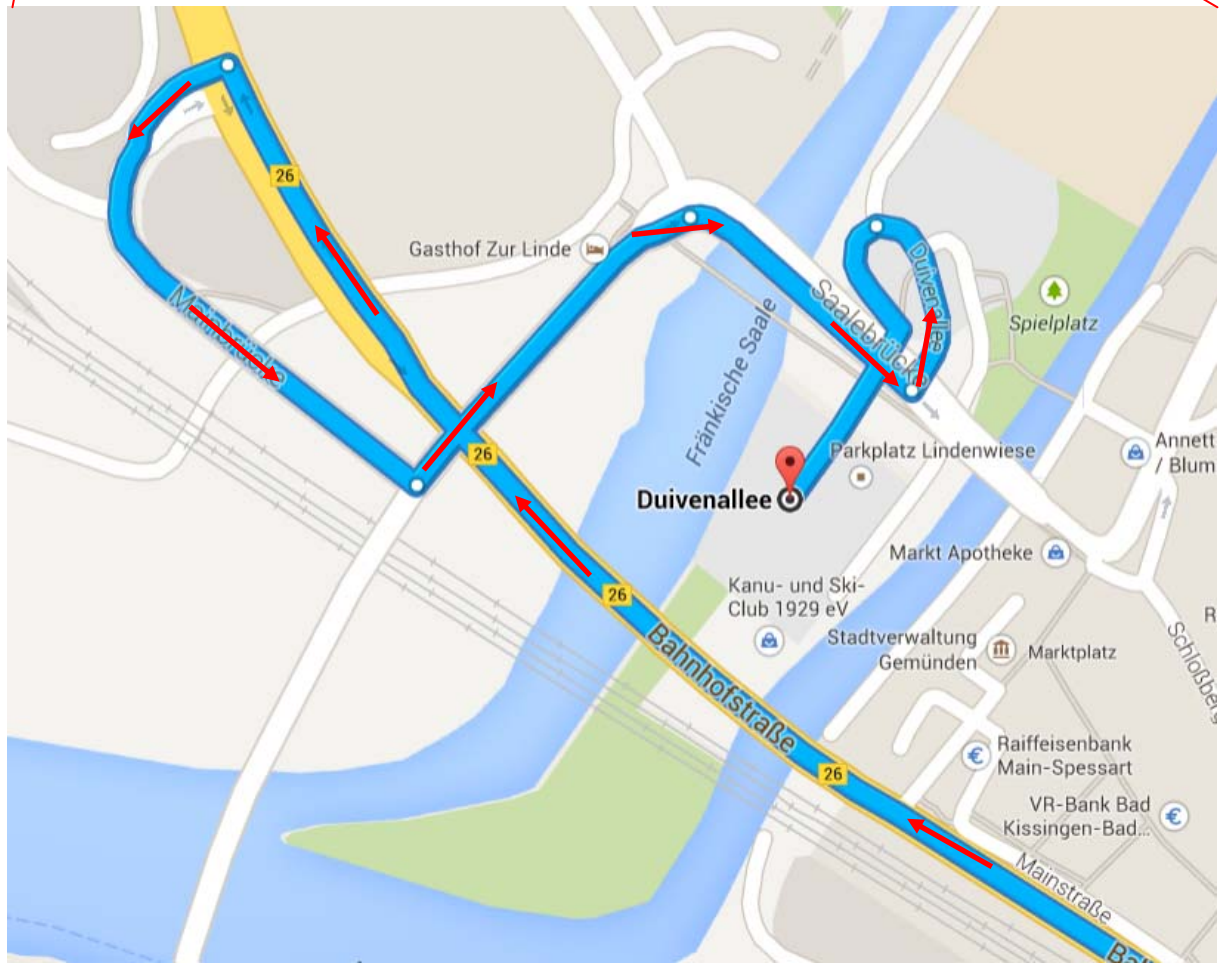
Anfahrtskizze zur Radtour vom 20. – 21.09.2014 zwischen Spessart und Rhön

Treffpunkt ist um **10:00 Uhr** in **Gemünden** der Parkplatz an der Saalebrücke, Duivenallee und Ausgangspunkt der Radtour auf dem FränkischeSaaleRadweg.

Hierzu ist Treffpunkt um **08:00 Uhr** in **Rothensand** mit den PKW beim Gasthaus Fischer zur Abfahrt nach Gemünden am Main.

Fahrzeit von Rothensand nach Gemünden ca. **1:24 Stunden, 131 km**





Mit dem Auto 131 km, 1 Std. 24 Min.

○ Rothensand

- ⌵ Von BA25 und B505 A73 in Bamberg nehmen
----- 13,3 km / 12 Min.
 - ⌵ A70 und A7 bis B287 in Eifershausen folgen, auf A7 Ausfahrt
97-Hammelburg nehmen
----- 90,5 km / 46 Min.
 - ⌵ B287 folgen, B27 bis B26 in Gemünden am Main nehmen
----- 25,3 km / 22 Min.
- 129 km / 1 Std. 20 Min.

○ Bahnhofstraße 8

97737 Gemünden

- ↑ 17. Auf Bahnhofstraße/B26 nach Nordwesten Richtung Mainstraße
starten
i Weiter auf B26
----- 850 m
 - ↩ 18. Links abbiegen auf Mainbrücke
----- 250 m
 - ↩ 19. Nach links abbiegen, um auf Mainbrücke zu bleiben
----- 160 m
 - ↑ 20. Mainbrücke verläuft leicht nach rechts und wird zu Saalebrücke
----- 120 m
 - ↩ 21. Links abbiegen auf Duivenallee
----- 84 m
 - ↩ 22. Links abbiegen
----- 140 m
- 1,6 km / 4 Min.

◎ Duivenallee

97737 Gemünden